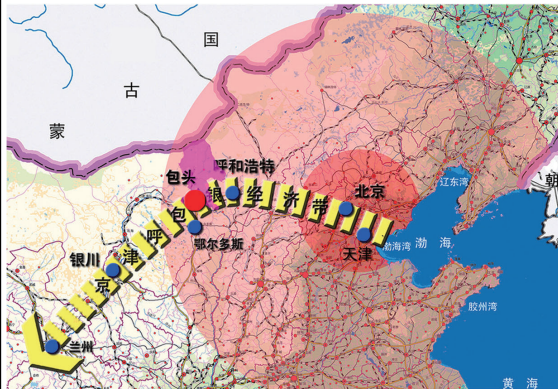


# 包头市中心城区A-03局部地块国土空间详细规划

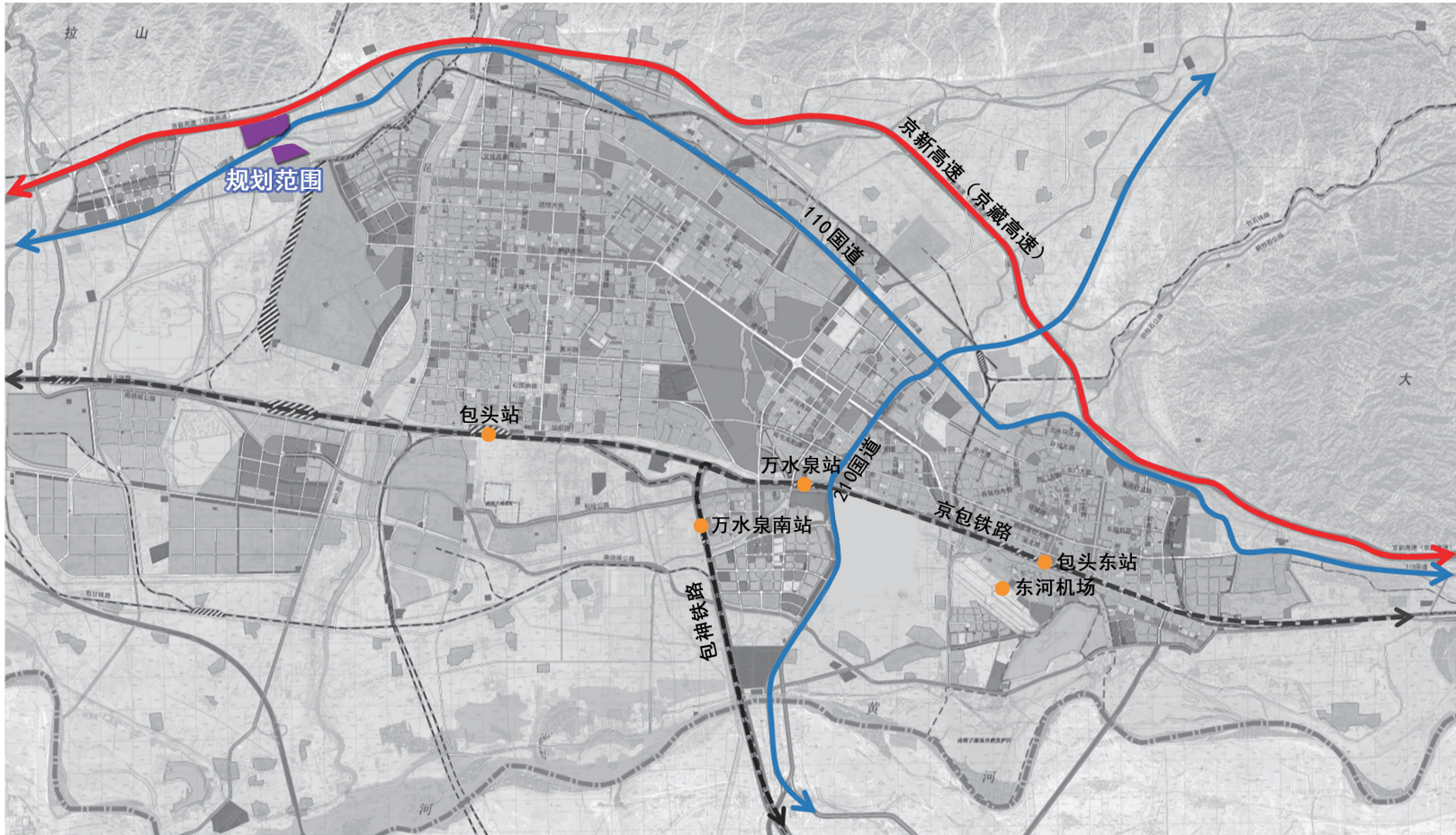
区位分析图



包头市的宏观区位



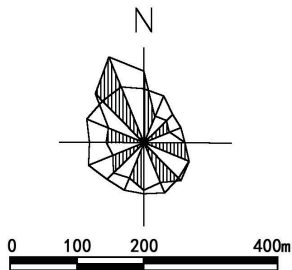
包头市在京津呼包银经济带的位置



规划范围在包头中心城区的位置

# 包头市中心城区A-03局部地块国土空间详细规划

## 现状分析图

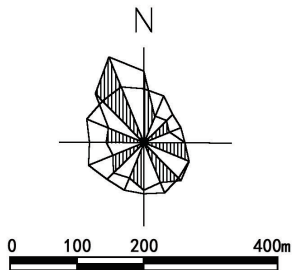
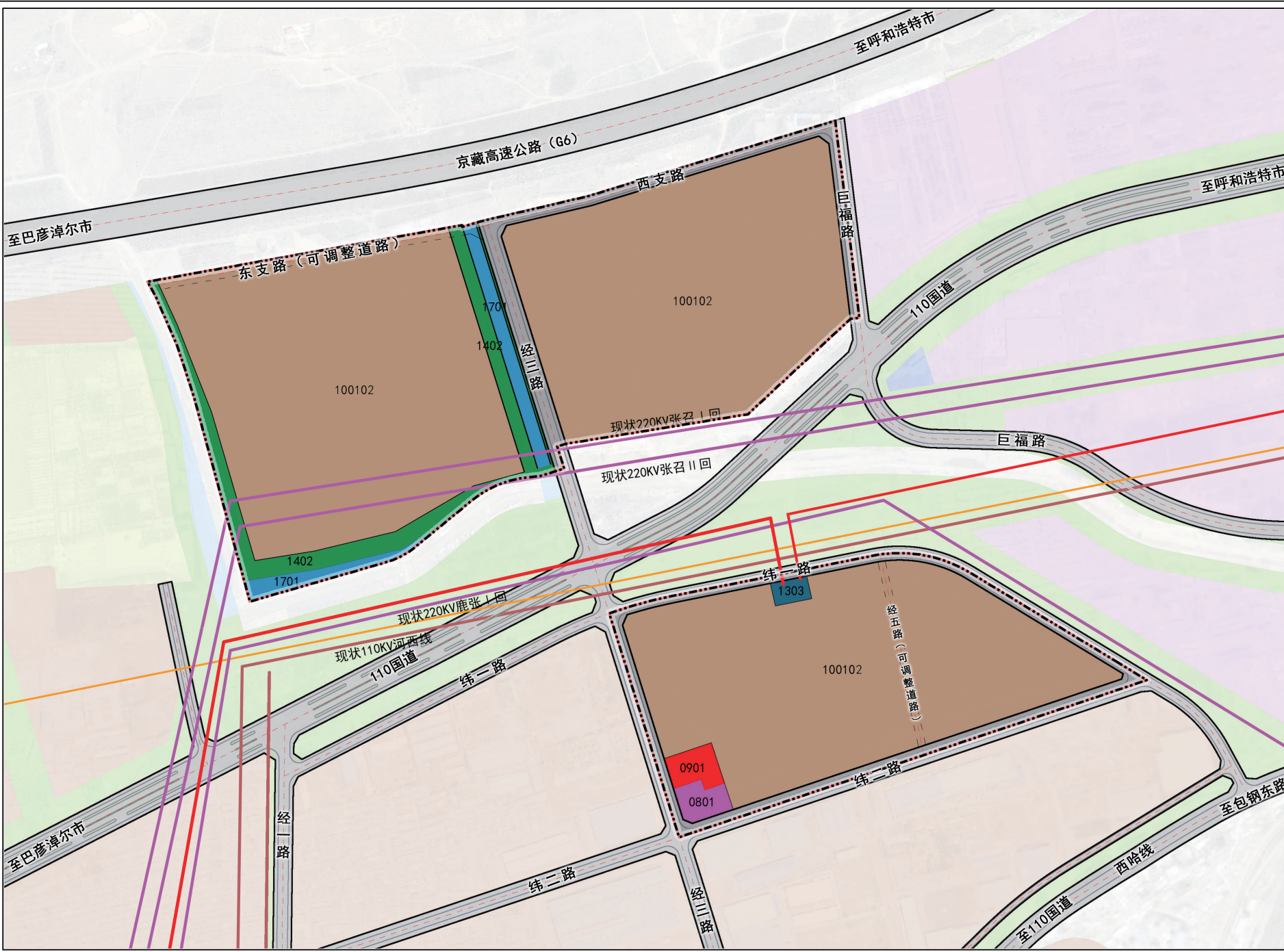


### 图例

- 国道
- 高速公路
- 现状城镇道路
- 现状220KV高压线
- 现状110KV高压线
- 河道调整范围
- 规划范围

# 包头市中心城区A-03局部地块国土空间详细规划

## 土地利用规划图

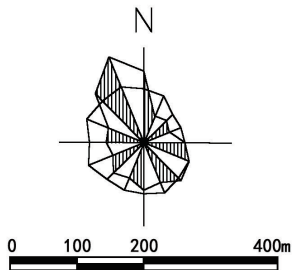
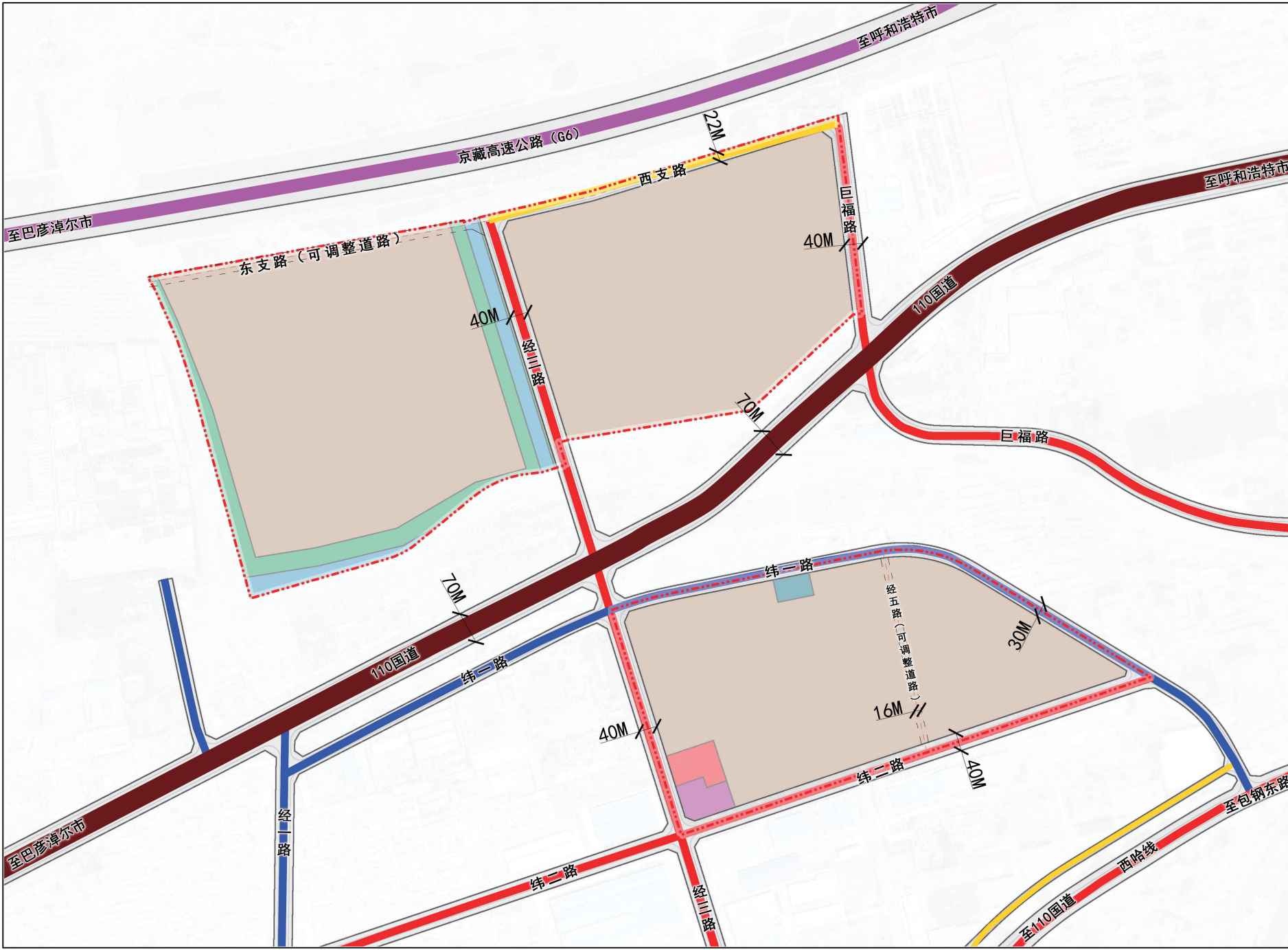


### 图例

- 0801 机关团体用地
- 0901 商业用地
- 100102 二类工业用地
- 1303 供电用地
- 1402 防护绿地
- 1701 河流水面
- 现状220KV输电线路
- 现状110KV输电线路
- 现状35KV输电线路
- 规划110KV输电线路
- 规划可调整道路
- 规划范围

# 包头市中心城区A-03局部地块国土空间详细规划

## 道路系统规划图



### 图例

- 高速公路
- 国道
- 主干路
- 次干路
- 支路
- 40M // 道路红线宽度
- 规划可调整道路
- 规划范围